



# CLUB ALPINO ITALIANO

Sezione di Bergamo

Sottosezione di PONTE S. PIETRO

Il CAI dell'Isola Bergamasca










Via Trento e Trieste, 10 24036 PONTE S. PIETRO (BG)  
Tel/Fax: 035-615660 e-mail: [info@caiponte.com](mailto:info@caiponte.com) www.caiponte.co

## MONTE CAMPAGANO

**MERCOLEDI 27 DICEMBRE 2017**

Da Valcanale, poco dopo il laghetto artificiale, si prende il sentiero CAI 265 e in circa 25' si raggiunge la Baita Bassa di Zulino (1441 m).  
Continuiamo lungo il sentiero che, con un ampio giro nella bella conca pascoliva, porta a rimontare, a sx, un ripido dosso erboso che ci porta in decisa salita alla Baiata di Zulino di mezzo (1600 m).  
Seguendo i bolli rosso-bianchi del 265 si raggiunge il Forcellino di Zulino (1730 m).  
Bellissimo il panorama che si apre a ovest sulla Valcanale con l'imponente costiera rocciosa 'dolomitica' del Pizzo Arera-Corna Piana, Cima di Valmora, Cima del Fop e Monte Secco e, ad est, sulla sottostante lunga Val Sanguigno, con le cime, alla testata, del Pizzo Salina e del Monte Pradella.  
Lasciato il sentiero 265, si prende a sx il sentierino per il Campagano, che prende a salire in decisa salita, passando, all'inizio, accanto alla bella Baita Alta di Zulino (1760 m).  
Si rimontano le erte pendici del monte aprendosi il passaggio con le mani tra una 'foresta' di alti pini mugho che hanno invaso pacificamente il sentiero.  
Saliti in quota il sentiero prosegue sui ripidi fianchi sud-occidentali che si affacciano sulla Valcanale, divenendo meno ripido, ma a tratti un po' esposto per cui è necessario procedere con attenzione. Dopo alcuni saliscendi la cresta da stretta e impegnativa diviene larga ed erbosa e facile da percorrere fino alla cima del Monte Campagano (2053 m), meno di un'ora dal Forcellino).  
Si prosegue il giro ad anello, scendendo verso nord, su tracce di sentiero ripido, al forcellino delle Baite di Val Parma (1675 m) e si discende la valle, seguendo le labili tracce di sentiero fino ad attraversare il torrente e scendere in traverso il fianco erboso della montagna fino a raggiungere il Roccolo di Corte, dove si può pranzare al sacco.  
Ripresa la discesa in breve si raggiunge il Rif. Alpe Corte (1410 m) e sulla strada gippabile (segnavia 220) in circa 20' si arriva al parcheggio di partenza a monte di Valcanale.

**COORDINATORI LOGISTICI: O. Rossi – D. Martino**

	ZONA: PARTENZA: PICCO DELLA GITA PUNTO APPOGGIO	<b>ALPI OROBIE – VAL SERIANA (BG)</b> <b>VALCANALE – Loc. Babes m. 1080</b> <b>MONTE CAMPAGANO m. 2053</b> <b>RIFUGIO ALPE CORTE m. 1410</b>
	DISLIVELLO: DIFFICOLTA': DURATA:	<b>↑↓ m. 1000</b> <b>EE</b> <b>TOTALE GIRO ANELLO Ore 6,00</b>
	ABBIGLIAMENTO: ATTREZZATURA:	<b>DA ESCURSIONE ADEGUATO ALLA STAGIONE</b> <b>NORMALE DOTAZIONE DA TREKKING-RAMPONI</b>
	SI VA CON L'AUTO : PARTENZA: RIENTRO:	<b>Ore 7,30 PARTENZA DA PONTE S. PIETRO SEDE C.A.I.</b> <b>Ore 7,45 PARTENZA DA DISTRIBUTORE BONALDI</b> <b>Ore 16,00</b>
	COSTO DELLA GITA:	<b>COSTO CARBURANTE DA DIVIDERE PER OGNI AUTO</b> <b>€ 1,00 per rimborso spese di segreteria</b>
	<b>Visualizza mappa: CTRL+click su "visualizza mappa"</b> <b>visualizza cartina: CTRL+click su "visualizza cartina"</b>	
	<b>APERTURA ISCRIZIONI 15/12/2017 CHIUSURA ISCRIZIONI 22/12/2017</b> <b>VALE REGOLAMENTO GITE CAI PONTE S.PIETRO</b> <b>IL PERCORSO POTRA' ESSERE MODIFICATO O INTERROTTO DAI COORDINATORI IN FUNZIONE ALLE CONDIZIONI AMBIENTALI, PER RAGIONI METEO O PER IL VERIFICARSI DI SITUAZIONI IMPREVISTE.</b> Si richiede: capacità personale commisurata alle caratteristiche e difficoltà dei percorsi, idoneo equipaggiamento, godere di buone condizioni di salute ed attenersi alle disposizioni del coordinatore logistico. Ciascuno deve contare sulle proprie capacità fisiche e tecniche non essendo prevista la presenza di accompagnatori (A.E.) e quindi nessun tipo di affidamento. Il coordinatore logistico cura e sovrintende solo gli aspetti pratico organizzativi.	

**Se vuoi vincere corri da solo, se vuoi andare lontano, cammina insieme.**